

Skotland – Trekking i det skotske højland



Oplev de ypperste vandreområder i Skotland fra det barske højlandsterræn med bl.a. Ben Nevis og Cairngorm Nationalpark

Varighed: 8 dage

Pris fra: DKK 11.970

Sværhedsgrad: 2-3

Kom tæt på det fascinerende og barske skotske højland på vandreferie med Topas og forstå hvorfor Skotland med rette er på listen over de mest populære vandredestinationer. Her oplever du nemlig enestående natur, spektakulære landskaber og en stemning uden sidestykke!

I Cairngorm Nationalpark vandrer du ad stier og krydser bjergpas, som kvægdrivere og handelsfolk har trådt i århundreder på deres vej fra én dal til en anden. Vi besøger det utroligt smukke Glen Coe og sætter kronen på værket med en bestigning af Storbritanniens højeste bjerg, Ben Nevis.

Skotland er indbegrebet af musik, storslået natur og whisky. Vi bor midt i det hele på det skønne Loch Ness Guest House, som vi har helt for os selv. Her sætter vi rammen for en dejlig tur ud i det skotske højland.

Glæd dig til

- Vandring i **Cairngorm Nationalpark** og trek i **Glen Coe** området
- Bestigning af Storbritanniens højeste bjerg **Ben Nevis**, 1.344 m.

Turkode: **GBSK** | Besøg det imponerende vandfald **Plodda Falls**

18-10-2024

- Skotske specialiteter som **Loch Ness, sækkepiber, kilte og whisky**
- Byen **Fort Augustus** ved The Caledonian Canal

Trustpilot

Program

Dag 1. Ankomst til Edinburgh

Vi kører i bus til byen Fort Augustus i det skotske højland, hvor vi indkvarteres på vores hyggelige højlandshotel, der ligger tæt ved den sagnomspundne Loch Ness sø.

Dag 2. Lady Falls og det lyserøde slot

Dagens vandretur vil foregå med udgangspunkt fra Fort Augustus. Vi bevæger os ud i det smukke landskab syd for byen og følger på tilbageturen "The Caledonian Canal".

Dag 3. Trek i Cairngorm National Park

Vi skal vandre endnu et klassisk trek, som er betrådt igennem århundreder. Nationalparken rummer et rigt, varieret landskab fra gammel original fyrre- og birkeskov til det største arktiske bjerglandskab i Storbritannien.

Dag 4. Vandring til det imponerende Plodda Falls

En skøn dagstur med udgangspunkt i den lille by Tomich. Vi bevæger os gennem skoven ind til det Storbritanniens mest imponerende vandfald.

Dag 5. En dag på egen hånd ved Fort Augustus og Loch Ness

Dagen byder på mulighed for at se nærmere på byen Fort Augustus, 'The Caledonian Canal' og området ved Loch Ness.

Dag 6. Vandring i Glen Coe

Vi tager til det smukke Glen Coe, der er kendt som et af de absolut bedste vandreområder i Skotland.

Dag 7. Bestigning af Ben Nevis

Bestigningen af Storbritanniens højeste bjerg, Ben Nevis, er et klassisk trek, som enhver skotte med respekt for sig selv må fuldføre mindst én gang i livet. Det gør vi i dag.

Dag 8. Hjemrejse til Danmark

Vandreferien i det skotske højland er nu slut. Vi forlader Fort Augustus og kører til lufthavnen i Edinburgh.

Se det detaljerede dagsprogram her

Prisen inkluderer

- Grupperejse med Topas turleder og guidede vandreture
- Flyrejse København - Edinburgh t/r
- Al transfer og relevant transport i forbindelse med vandreturene
- Alle overnatninger på Loch Ness Guesthouse i delt dobbeltværelse.
- Måltider som beskrevet i dagsprogrammet
- Mulighed for bestigning af Ben Nevis (Storbritanniens højeste bjerg)
- Cairngorm National Park
- Bidrag til Rejsegarantifonden

Prisen inkluderer ikke

- Lommepenge og udgifter til drikkevarer
- Udgifter til ikke inkluderede måltider (beregnet ca. DKK 100 for frokost og ca. 250 pr. aftensmåltid)
- Entré til museer og andre seværdigheder, herunder cruise på Loch Ness
- Evt. rejse- og afbestillingsforsikring

- Tillæg for enkeltværelse, DKK 1.800

Værd at bemærke, når du skal på denne rejse!

Rejsens maksimale deltagerantal: 19 personer.

Læs mere på fanen Praktisk info om bl.a.:

- Sværhedsgraden på rejsen
- Klimaet i Skotland

Dagsprogram

Praktisk info

Pakkeliste

Kort over turen



Vandreferie med Topas

Ønsker du at være fysisk aktiv, opleve rejsemålet indgående og betages du af store naturoplevelser? Læs her om vandreferie med Topas.

Dagsprogram

Dag 1. Ankomst til Edinburgh og videre til Fort Augustus i højlandet

Vi flyver til Edinburgh. I lufthavnen bliver vi mødt af vores danske turleder og skotske chauffør, der umiddelbart efter ankomst kører os i bus mod nordvest, direkte til byen Fort Augustus i det skotske højland. Turen varer ca. 4 timer. Undervejs kan vi følge landskabets gradvise forandring - fra lavland til højland.

Om aftenen checker vi ind på det hygge lige Loch ness Guest House i fort Augustus. Hotellet ligger få minutters gang fra sluserne ved 'The Caledonian Canal' samt den sagnomspundne sø – Loch Ness.

-/-



Dag 2. Lady Falls og det lyserøde slot.

Efter en god nats søvn er vi klar til at komme ud og opleve landskabet i højlandet.

Dagens tur går til det godt gemte Lady Falls, der officielt hedder Culanchy Falls. Faktisk er det så godt gemt, at de lokale kalder det the secret waterfall. Den smukke rute går gennem Ardachy Wood hen over en flot gammel stenbro Ardachy Brigde og forbi det privatejede lyserøde slot Culachy House. Vi følger River Tarff ind til det smukke vandfald, der vil åbenbare sig, når man drejer omkring hjørnet på stien. Hvis du er heldig, kan du måske få øje på nogle af de mange rådyr og sikahjorte i området. Frokosten nydes en route på et passende sted.

Tilbagevejen mod Fort Augustus går turen langs The Caledonian Canal. Herfra har vi et godt view over til The Great Glen Way, der er en mulig udflugt på fridagen senere på ugen. The Caledonian Canal er et system af søer, floder, broer og sluser, der gør det muligt at sejle fra den skotske Atlanterhavskyst gennem Skotland til Nordsøen - i alt en distance på ca. 100 km. Kanalen blev indviet i 1866. Vi følger kanalen tilbage til Fort Augustus, hvor de karakteristiske sluser møder os.

M/F/-




Dag 3. Trek i Cairngorm National Park

Cairngorm Mountains danner rammerne om dagens trek. Vi skal vandre endnu et klassisk trek, som er betrådt igennem århundreder. Vi skal op til Lairig Ghru passet, som har ry for at være et af Skotlands smukkeste. Istidens gletsjere har skåret passet ud i bjergmassivet, og det har været flittigt brugt af handelsfolk såvel som kvægdrivere.

Nationalparken rummer godt 4500 km² rigt varieret landskab fra gammel original fyrre- og birkeskov til det største arktiske bjerglandskab i Storbritannien. Her findes fem af Skotlands højeste bjerge og turen bringer os over trægrænsen med en formidabel udsigt over landet under os. Hedelandskabet med lyng og bregner afløses gradvist af fyrre- og birkeskov, efterhånden som vi kommer ned i terrænet. Vejrliget afgør om frokosten skal nydes oppe i det åbne landskab eller nede i skovens læ!

M/F/-



Dag 4. Vandring til det imponerende Plodda Falls

I dag skal vi gå i Lord Tweedmouths fodspor. Lord Tweedmouth skabte tilbage i 1868 hunderacen Golde Retrievere. Vi bliver kørt til den lille by Tomich, hvor vi starter turen ind til Plodda Falls. Første del af turen følger vi Abhainn Deabhag, en biflod til floden Affric, forbi resterne af Guidachan House. Det er på dette landsted den kendte familiehund blev fremavlet. Efter en god times tid når vi frem til Plodda Cottage, som ligger i skovkanten. Her bevæger vi os ind mellem de majestætiske Douglas graner. Herfra er der gået lidt opad frem til det smukke vandfald. Vandfaldet er et af de mest imponerende vandfald i Storbritannien. Man huske at bevæge sig ned for foden af vandfaldet for at få den helt store oplevelse. Turen tilbage til Tomich går via skovstier det meste af vejen.

M/F/-



Dag 5. En dag på egen hånd i Fort Augustus og Loch Ness

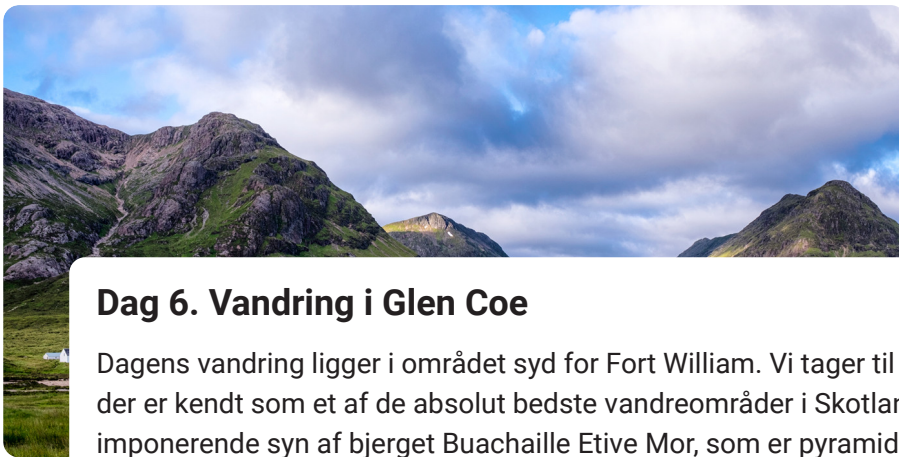
I dag er der tid til at tage på oplevelse på egen hånd. I Fort Augustus er der bl.a. et fint lille museum ved slusen, der flot formidler den spændende historie og folkløse, som The Caladonian Canal har afstedkommet i lokalområdet.

Ved byens fem sluser ligger der også en række spændende spisesteder og hyggelige pubber, som er perfekte rammer for en god frokost. Hvis du har et ønske om en sejltur på den flotte Loch Ness sø (og måske kigge efter "Nessie"?), er der også rig mulighed for det i dag.

Der udbydes flere ture af forskellig varighed, og turlederen er naturligvis behjælpelig med booking m.m. De større byer Inverness og Fort William ligger inden for ca. 1 times buskørsel fra Fort Augustus, så et besøg der er også muligt.

Alt i alt en alsidig dag, som giver mulighed for restitution til de, som ønsker det inden morgendagens udfordring på Ben Nevis!

M/-/-



Dag 6. Vandring i Glen Coe

Dagens vandring ligger i området syd for Fort William. Vi tager til det smukke Glen Coe, der er kendt som et af de absolut bedste vandreområder i Skotland. Her mødes vi af det imponerende syn af bjerget Buachaille Etive Mor, som er pyramideformet og har en højde på godt 1000 m!

Nærmeste nabo er bjergmassivet Buachaille Etive Beag og vores vandring går ind i dalen mellem de 2 massiver. Det er rå natur, og vandet løber ned fra tinderne og samles i vandløb, der ved høj vandstand har små vandfald undervejs ned i dalen.

Langs stierne ser vi typisk smukke planter som kæruld og vibefedt, og oppe på skrænterne kan vi måske være heldige at se en rudel kronvildt, der opmærksomt betragter os på afstand. Tilbage ved vejen venter bussen på os, og vi kan nu snøre vandrestøvlerne op efter den sidste tur på vandrestierne i denne omgang.

Har vi ikke nået det tidlige på ugen, er det i dag vi får en introduktion til Whisky og får således et interessant indblik i skabelsesprocessen af 'livets vand' inkl. muligheden for en smagsprøve.

M/F/-

Dag 7. Bestigning af Storbritanniens højeste bjerg – Ben Nevis (1.344 m)

Fra morgenstunden kører vi sydpå via byerne Spean Bridge og Fort William til Ben Nevis visitor center, som er udgangspunkt for vores bestigning. Ved Lochy Bridge ved Fort William kan vi smugkigge på udsigten til Ben Nevis.

Under ideelle forhold knejser Ben Nevis flot over dalene Allt a`Mhuilinn Glen og Corrie Leis. Fremme ved besøgscentret får vi os arrangeret, inden opstigningen begynder. Bestigningen af Ben Nevis er et klassisk trek, som enhver skotte med respekt for sig selv må fuldføre mindst én gang i livet. Det betyder, at vi ikke har bjerget for os selv, men det gør ikke noget, da de andre treks er langt mindre besøgt, og så retfærdiggør den flotte udsigt helt ud til havet alle anstrengelser!

Vandreturen tager i alt ca. 7 timer inklusiv frokost undervejs (ca. 4 timer op - 3 timer ned). Vi vandrer ad samme sti op og ned, og dermed har man muligheden for at stoppe f.eks. halvvejs ved "halfway lochan", hvis man ønsker det.

Belønningen til alle venter på en meget hyggelig pub, der er strategisk placeret på slutningen af turen. Mens vi nyder forfriskningen, kan vi glæde os over vores (måske?) første Munroe bestigning! En Munroe er en skotsk bjergtop over 3000 fod (914 m), og dem skulle der være 284 af...

M/F/-

Dag 8. Hjemrejse til Danmark

Vi pakker tingene fra morgenstunden, således at vi efter morgenmaden er klar til at stige ombord på bussen, der kører os til lufthavnen i Edinburgh. Det er blevet tid til at tage afsked med det skotske højland, hvor vi nu har vandret i en uges tid og forhåbentlig har haft en god vandreferie med alsidige oplevelser.

M/-/-

Klik her for at komme retur til Rejsen kort

[Rejsen kort](#)

[Praktisk info](#)

[Pakkeliste](#)

Praktisk info

Varighed og sværhedsgrad

8 dage – heraf ca. 5 dages vandring, [grad 2-3](#). Vi vandrer på denne tur ca. 4-8 timer om dagen.

Aktiviteter

Vandreturene foregår som dagsvandreture i det skotske højland. Har du lyst til at blive i Fort Augustus en dag - i stedet for at vandre - er det selvfølgelig også en mulighed.

Overnatning

Vi overnatter alle 7 nætter på Loch Ness Guesthouse. Vi har hele stedet, som til daglig tilses af værtinden Cath. Alle værelser er med eget bad og toilet. Hotellet er meget centralt placeret med kun få minutters gang til hyggeligt restaurant & pubmiljø ved sluseområdet ned til Loch Ness

Der er mulighed for tilkøb af enkeltværelse mod [et tillæg angivet i afsnittet 'Prisen inkluderer ikke'](#).

Måltider

Inkluderede måltider er på de enkelte dage i dagsprogrammet markeret med M (morgenmad), F (frokost), A (aftensmad). Er måltider ikke inkluderet, markeres disse med - .

De findes en række restauranter og pubber få minutters gang fra hotellet ved sluseområdet, ligesom der også er et par supermarkeder i umiddelbar nærhed, hvor man kan købe sandwich etc. Om aftenen spiser vi enten på en restaurant på turen tilbage til Fort Augustus eller på en af de hyggelige restauranter i byen, hvor turlederen sørger for at reservere fællesborde.

Flyrejsen og lokal transport

Vi oplyser gerne flytiderne på de enkelte afgang. Ring på tlf. 8689 3622 eller send os en mail på info@topas.dk. Flytiderne oplyses altid med forbehold, da der kan komme ændringer fra flyselskaberne.

Klima

Dagtemperaturer mellem 10 og 20 grader, nattemperaturer mellem 7 - 15 grader. Vejret kan hurtigt ændre sig. Det kan skifte mellem solskin, regn eller tåge i løbet af en halv time – "Scottish showers", som det betegnes i den skotske vejrudsigt.

Turkode: GBSK

Valuta og kreditkort

Medbring kreditkort og evt. nogle kontante britiske pund . Der er hæveautomat i byen Fort Augustus, hvor vi bor.

Wi-Fi og Mobildækning

Der er svingende mobildækning undervejs på vandreturene. Gratis WIFI på hotellet. Vi anbefaler dog, at du nyder naturen og fællesskabet ved at begrænse forbruget så meget som muligt. Med andre ord; gå offline og dyrk nuet for at få mest muligt ud af din rejse.

Husk adapter til elstik.

Kort og Rejselitteratur

Walking in Scotland – Lonely Planet

Turen går til Skotland – Politiken

Vandrekort kan købes forud for turen i DK

Nordisk Korthandel

Studivestryde 26-30

1455 København K

Tlf. 33 38 26 38

www.scanmaps.dk

Alternativt kan kort købes i Fort Augustus i Skotland.

Bemærk venligst

Turlederen vil bestræbe sig på at gennemgå det beskrevne program så godt som muligt ud fra det aktuelle vejr m.m., men vejrforholdene kan betyde, at der forekommer ændringer i programmet, således at der byttes om på de enkelte dage.

I Skotland gives der som tommelfingerregel 10 pct. i drikkepenge, når man spiser på restaurant. Det opfattes som 'god skik', hvis man har været tilfreds med maden.

Klik her for at komme retur til Rejsen kort

[Rejsen kort](#)

[Dagsprogram](#)


[Pakkeliste](#)


“ *Turen til Skotland er smuk, storslået, varierende, udfordrende og veltilrettelagt samtidig med du føler dig velkommen og forkælet.*

— *Ingunn Stene Jacobsen*



Kontakt Lucca Nymand

 Hør mere om rejsen
[Ring på 8689 3622](tel:86893622)

 Skriv til os
info@topas.dk

 Følg os
facebook.com/topastravel

 Følg os
instagram.com/topastravel

Vi besvarer dine henvendelser i
tidsrummet
Mandag - torsdag 9.00-15.30 & fredag
9.00-15.00

